


# Google Destination : Somme Bilan 2022



Partenariat de destination depuis 2016



**Pourquoi Google ?**



**1 milliard** d'utilisateurs actifs par mois



**Plus de 90 % du trafic** des recherches en  
France provient de Google



# Partenariat de destination depuis 2016



## 5 axes

- ★ **La production de contenus** et la vérification des données afin de référencer la destination dans Google Maps et orienter les visiteurs
- ★ **La veille** sur les évolutions de Google Business Profile et Google Maps
- ★ **L'accompagnement des professionnels et des territoires** à la compréhension de l'écosystème Google
- ★ **L'offre de service** auprès des professionnels du tourisme : couverture à 360° à vélo, à pied, sur l'eau
- ★ **Le développement de la mobilité** et des filières d'excellence (vélo, rando, tourisme de mémoire)





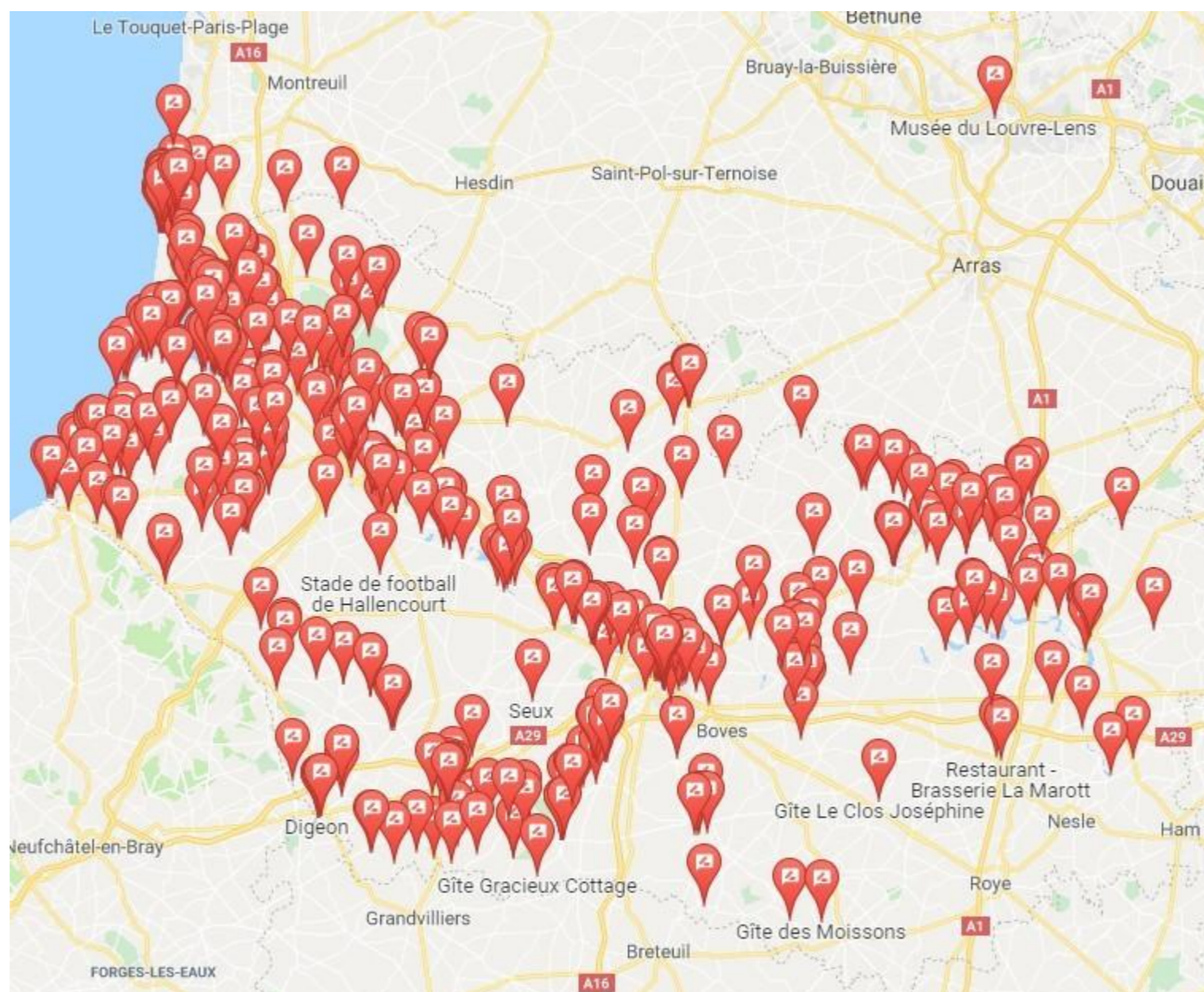
# La contribution en 2022



# La contribution en 2022



## Les résultats



# La contribution en 2022

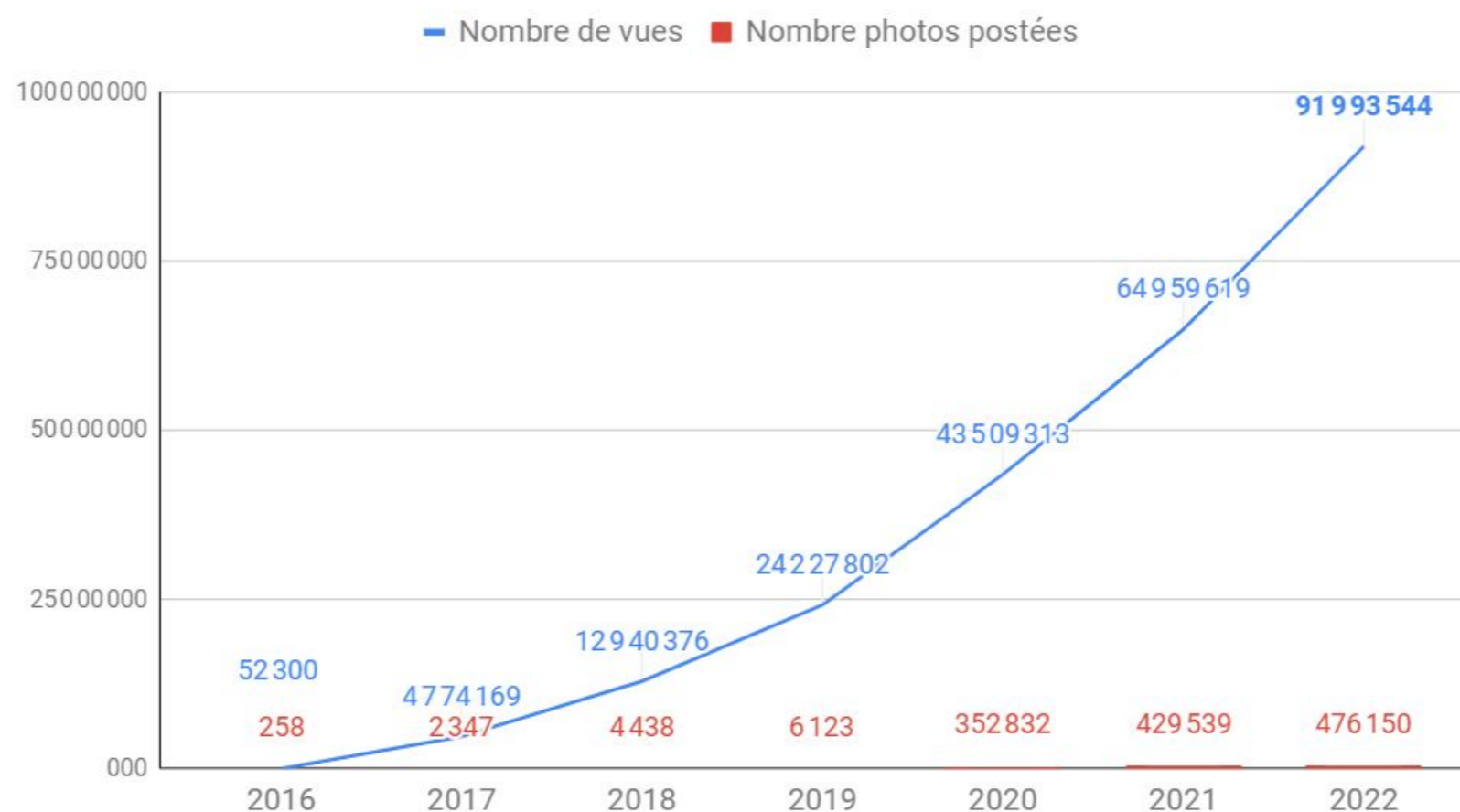


**+1.275 nouvelles photos 2D** soit un total de 9.050 photos postées !

**+ 413,4 km photos à 360°** (total cumulé depuis 2016) !

**+ 27.033.925 vues** en 2022 de nos médias postés soit un total de **91.993.544 vues** depuis 2016 !

Evolution de notre contribution dans Google Maps depuis 2016



# La contribution



## TOP nouvelles photos 2022 (en nombre de vues)

1. Restaurant La Pointe du Hourdel (dog-friendly) : 298.878 vues (mars 22)



# La contribution



## TOP nouvelles photos 2022 (en nombre de vues)

2. Camping du Port de Plaisance à Péronne  
et ses chalets relookés : 34.643 vues (avril 22)



+ photo à 360° de la piscine : 32.315 vues (juin 22)





# La contribution



## TOP nouvelles photos 2022 (en nombre de vues)

3. Oisemont : 24.990 vues  
(juillet 2022)



\*dans le cadre de l'opération "Fleurir la Somme dans Google Maps" pour la valorisation des communes labellisées Villes et Villages fleuris



# La contribution



## Local Guide : niveau 9 sur 10 (65.790 points)



Virginie de Somme Tourisme  
Local Guide · Niveau 9

← Virginie de Somme Tourisme



Local Guide de niveau 9



En aidant les autres utilisateurs grâce à vos contributions, vous gagnez des points et gravissez les niveaux.

[EN SAVOIR PLUS](#)

### Badges



Auteur expert



Photographe expert



Contributeur expert



Réalisateur débutant

### Nombre de contributions

Avis	234
Notes	37
Photos	8 945
Vidéos	97
Réponses	42
Modifications	874
Lieux ajoutés	557
Routes ajoutées	0
Informations vérifiées	396
Questions/Réponses	14
Listes publiées	41





# La Somme à 360° :

## Le sentier du littoral et le Parc du Marquenterre



avec le Syndicat Mixte Baie de Somme Grand Littoral Picard



# La Somme à 360° réalisations en 2022

parc du marquenterre

Restaurants Hôtels Activités à découvrir Transports en commun Parkings Pharmacies Distribut

**Parc du Marquenterre**  
4,4 ★★★★★ 4078 avis  
Parc

Itinéraires Enregistré À proximité Envoyer vers un téléphone Partager

Réserve forestière avec dunes, marécages, observation des oiseaux migrateurs, sentiers dans la nature et café.

Lieu enregistré dans la liste "Idées sorties près de Ault"

Ajouter un commentaire Afficher la liste

Parc du Marquenterre  
Observation des oiseaux, sentiers

Poste d'observation gratuit ornithologique...

Pont de La Maye  
La Maye


Images  
Street View Itinéraire photo Photo-sphère  
Cliquer sur les zones mises en évidence pour afficher les images En savoir plus

Données cartographiques ©2022 France Conditions Confidentialité Envoyer des commentaires 200 m

67.000 vues !


# La Somme à 360° réalisations en 2022

## Exemple de photos 360 : Parc du Marquenterre




# La Somme à 360° réalisations en 2022

**Exemple de photos 360 : sentier du littoral entre Cayeux-sur-Mer et Ault**



# La Somme à 360° réalisations en 2022

## Exemple de photos 360 : sentier du littoral à Ault





# La Somme à 360° réalisations en 2022

## Exemple de photos 360 : sentier du littoral sur les hauteurs de Ault



# La Somme à 360° réalisations en 2022

## Le sentier du littoral

sentier du littoral

★ Note heures Tous les filtres

Rechercher dans cette zone

Sentier d'accès à l'année...

Rue Arry Regnière-Écluse Vironchaux Machiel

Reserve Naturelle Nationale de la Baie de...

Sentier du littoral par le Crotoy

Parking du centre conchylicole...

Le Crotoy D940 Ponthoile Nouvion

Sentier du Littoral par Cayeux-sur-Mer

D940 D40 Noyelles-sur-Mer Hautvillers-Ouville

Lanchères Pendé Boismont Buigny-Saint-Maclo

Sentier du littoral par Woignarue

Saint-Blimont Mons-Boubert Grand-Laviers

Circuit de Lamotte Nibas Quesnoy-le-Montant D40

Friville-Escarbotin Miannay D925 Yonval

Accès Sentier du littoral depuis l...

Fressenneville Moyenneville Mareuil-Cau

Eu D1015 Feuquières-en-Vimeu Béhen Huchenneville

Étalondes Dargnies Aigneville Tours-en-Vimeu Huppy

Criel-sur-Mer D925 D1314 Frettemeule

Touffreville-sur-Eu Saint-Rémy-Boscrocourt

SOMME

Google

Calques

Mettre à jour les résultats lors du déplacement de la carte

**Sentier du littoral par Mers-les-Bains**  
4,6 ★★★★★ (45) ⓘ  
Circuit de randonnée  
Ouvert 24h/24  
"Superbe vu des falaises et du littoral 👍👍👍"

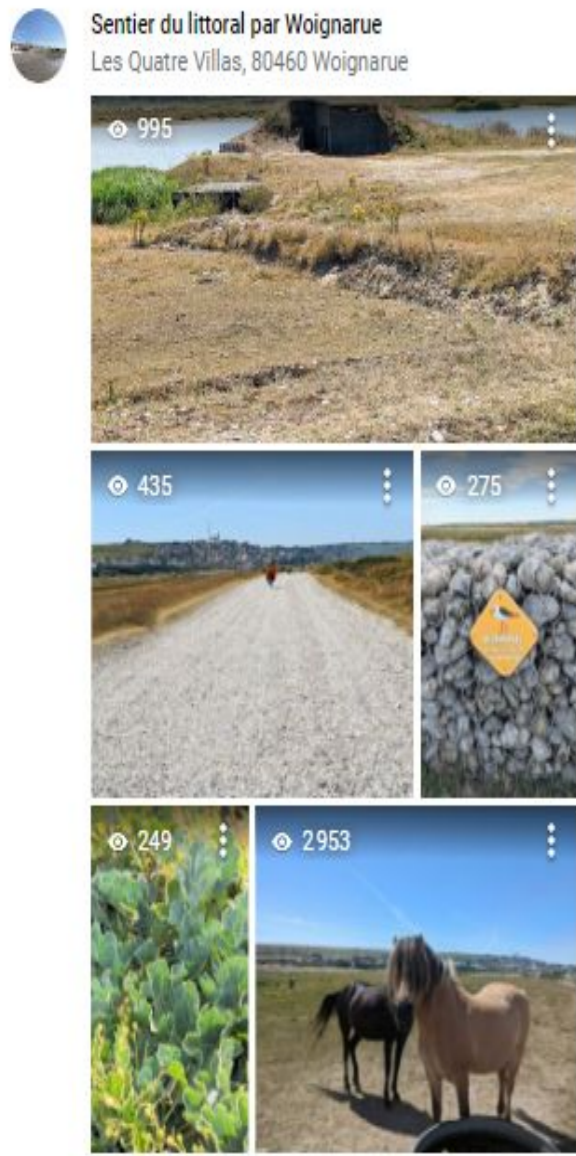
**Sentier du littoral par le hâble d'Ault**  
5,0 ★★★★★ (1) ⓘ  
Circuit de randonnée · Unnamed Road, 80410

**Sentier du littoral par le Bois de Cise**  
4,8 ★★★★★ (46) ⓘ  
Circuit de randonnée  
Ouvert 24h/24  
"Sentier fermé mais ballade sur la plage au top."

**Sentier du littoral par le Crotoy**  
4,8 ★★★★★ (12) ⓘ  
Circuit de randonnée · 2130-2222 Rue de la Maye  
Ouvert 24h/24

# La Somme à 360° réalisations en 2022

## Exemple de photos plates :





# La Somme à 360° : Le Chemin entre Verre et Mer



Avec la communauté de communes des Villes Soeurs

# La Somme à 360° réalisations en 2022

## Chemin entre Verre et Mer entre Le Tréport et Longroy



# La Somme à 360° réalisations en 2022

## Exemple de photos 360 : Début du circuit par Gamaches



# La Somme à 360° réalisations en 2022

## Exemple de photos 360 : Suite du circuit par Incheville



# La Somme à 360° réalisations en 2022

## Exemple de photos 360 : vue sur les étangs





# La Somme à 360° réalisations en 2022

**Exemple de photos 360 : passerelle en bois (cycliste pied à terre)**



# La Somme à 360° réalisations en 2022

## Exemple de photos 360 : Fin du parcours le Tréport



# La Somme à 360° réalisations en 2022

## Identification des « portes d'entrées » sur l'itinéraire (création des POI manquants)

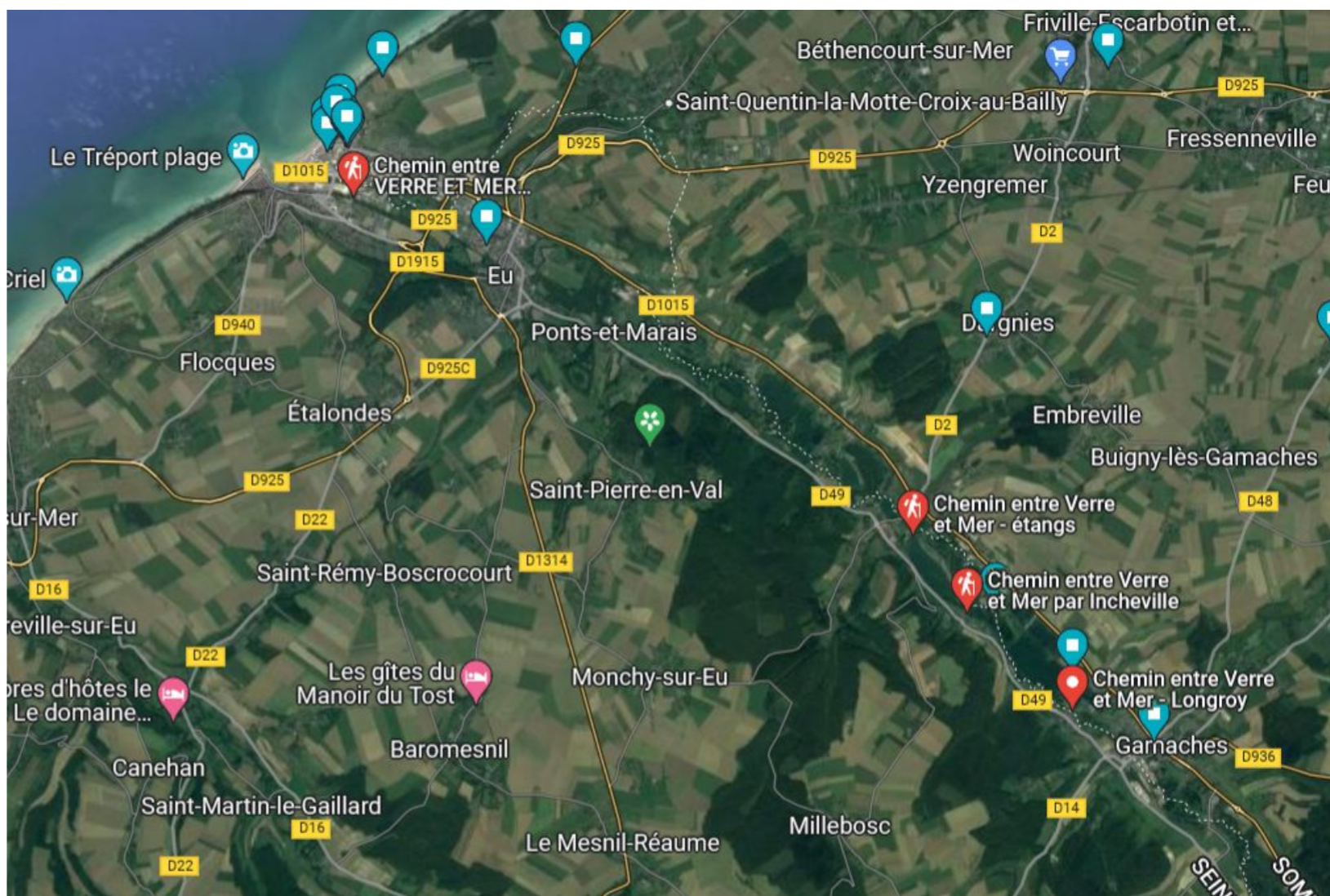
chemin entre verre et mer

**Chemin entre Verre et Mer - Longroy**  
4,5 ★★★★★ (6) ⓘ  
Cyclisme sur route

**Chemin entre Verre et Mer par Incheville**  
5,0 ★★★★★ (7) ⓘ  
Circuit de randonnée · 8 Rue Madame de Sévigné

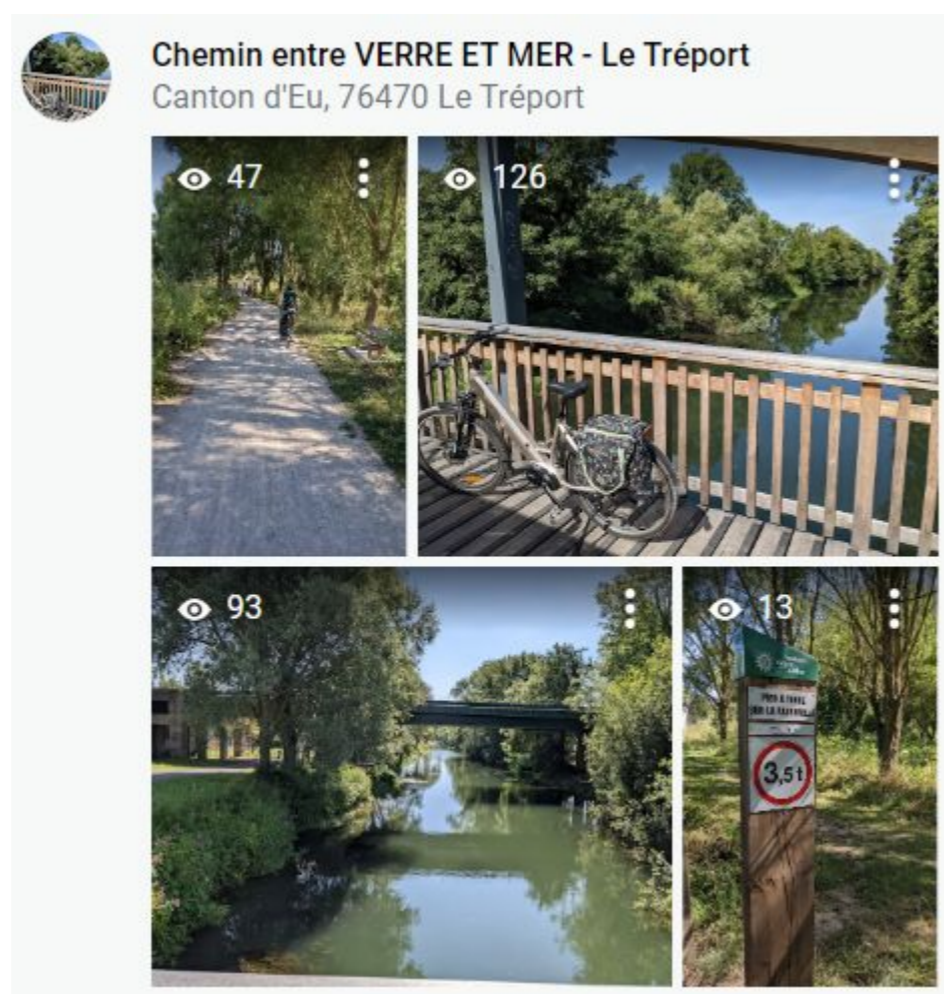
**Chemin entre Verre et Mer - étangs**  
5,0 ★★★★★ (1) ⓘ  
Circuit de randonnée

**Chemin entre VERRE ET MER - Le Tréport**  
Aucun avis  
Circuit de randonnée · Canton d'Eu




# La Somme à 360° réalisations en 2022

**20 photos plates ajoutées sur les POI “portes d’entrée” du Chemin entre Verre et Mer**



# La Somme à 360° :

## La Vélomaritime



# La Somme à 360° réalisations en 2022

## La Vélomaritime entre Hautebut et Le Tréport




# La Somme à 360° réalisations en 2022

## Exemple de photos 360 : Onival



# La Somme à 360° réalisations en 2022

## Exemple de photos 360 : point de vue Woignarue





# La Somme à 360° réalisations en 2022

## Exemple de photos 360 : détour par le Bois de Cise



# La Somme à 360° réalisations en 2022

## Exemple de photos 360 : arrivée sur Mers-les-Bains



# La Somme à 360° réalisations en 2022

## Exemple de photos 360 : traversée du Tréport





# La mobilité



# Aires de covoiturage en 2022

## Ajout des 16 aires de covoiturage aménagées par le département de la Somme

**Aires de covoiturage Somme**  
Par Virginie de Somme Tourisme · 16 lieux

SUIVRE

- Aire de covoiturage de Démuin  
Ouvert actuellement
- Aire de covoiturage de Huchenneville
- Aire de covoiturage d'Essertaux  
· Essertaux
- Aire de covoiturage de Longuemort  
5,0 ★★★★★ (3)  
· Tours-en-Vimeu
- Parking de la Voie Verte et aire de covoiturage

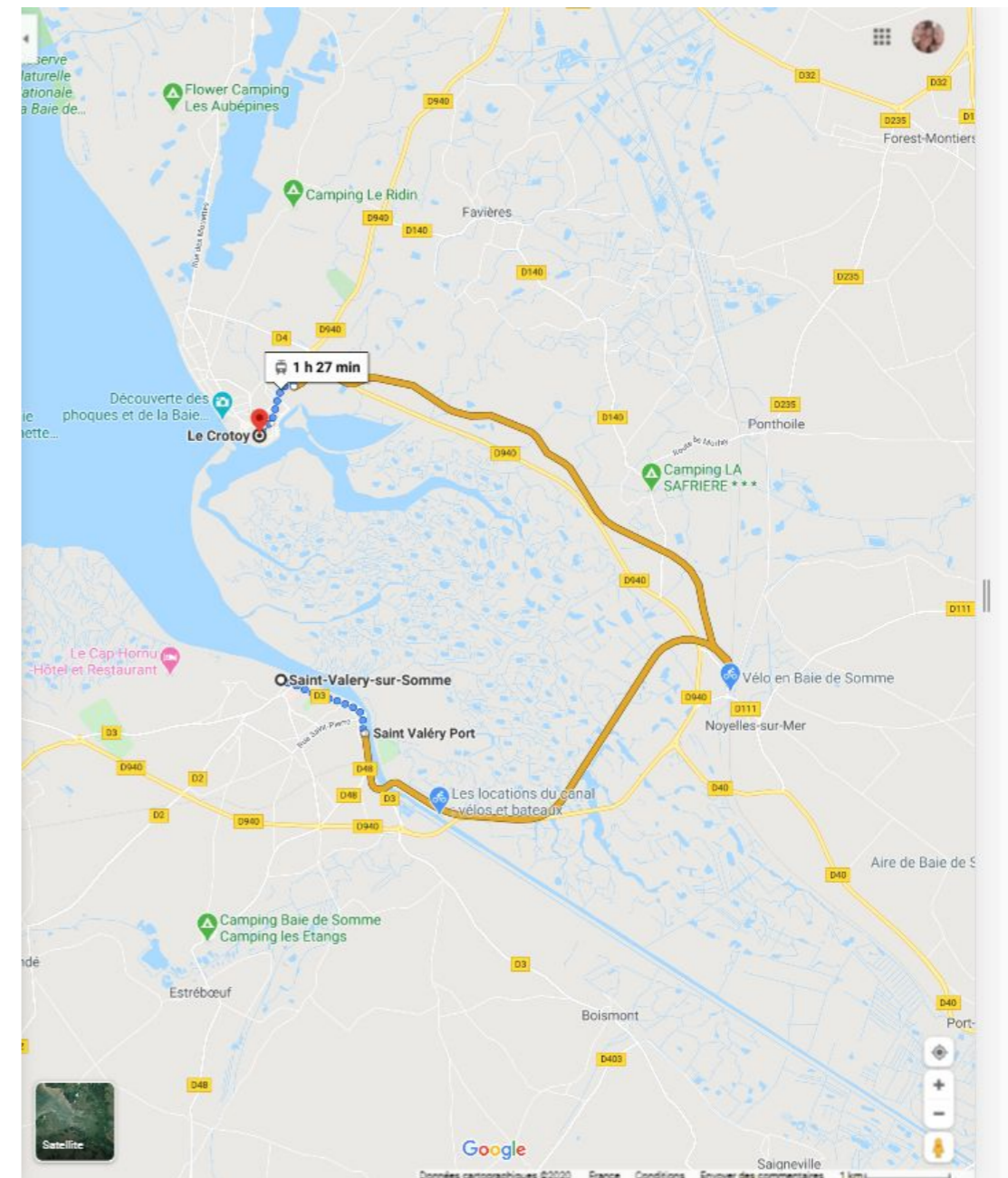
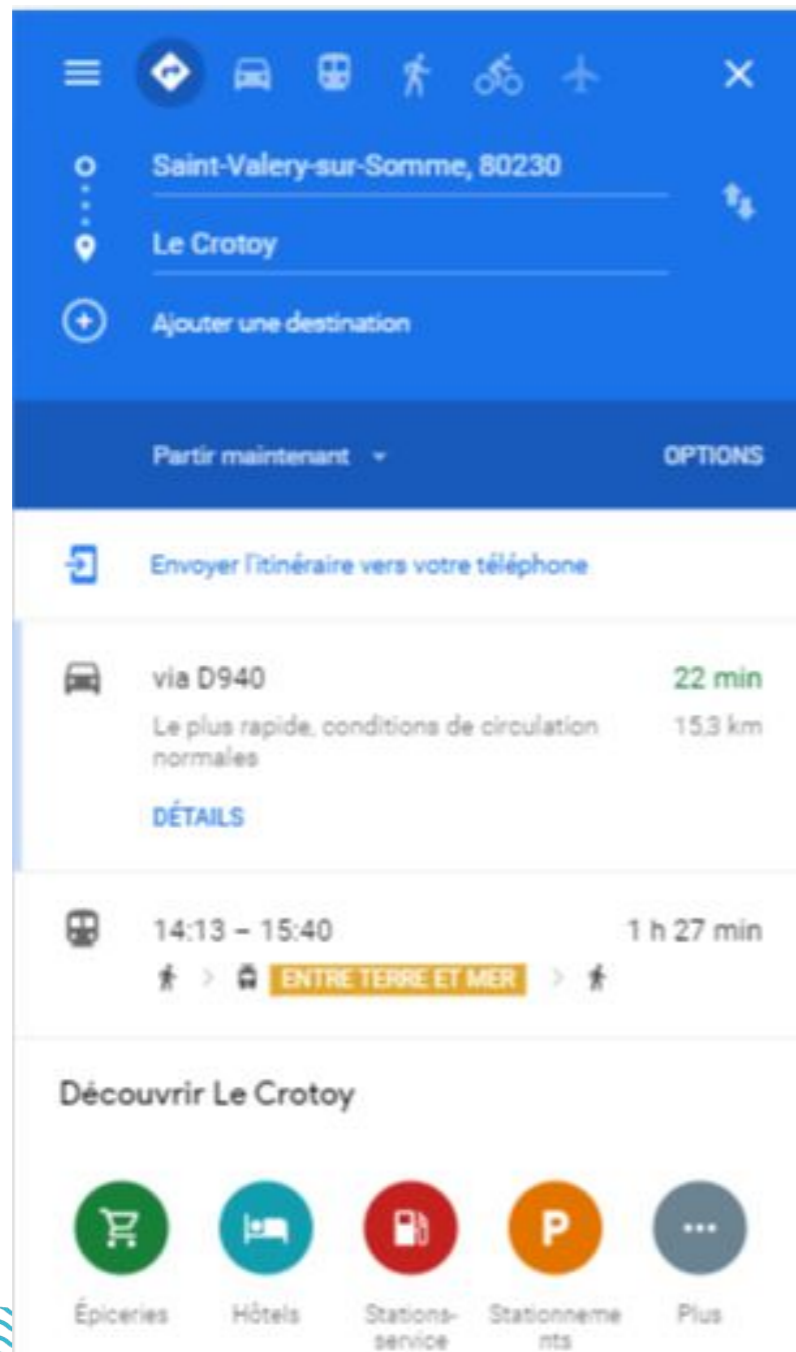
**Aire de covoiturage d'Essertaux**

Données cartographiques ©2023 Google France Conditions Confidentialité Envoyer des commentaires 10 km



# La mobilité via Google Transit

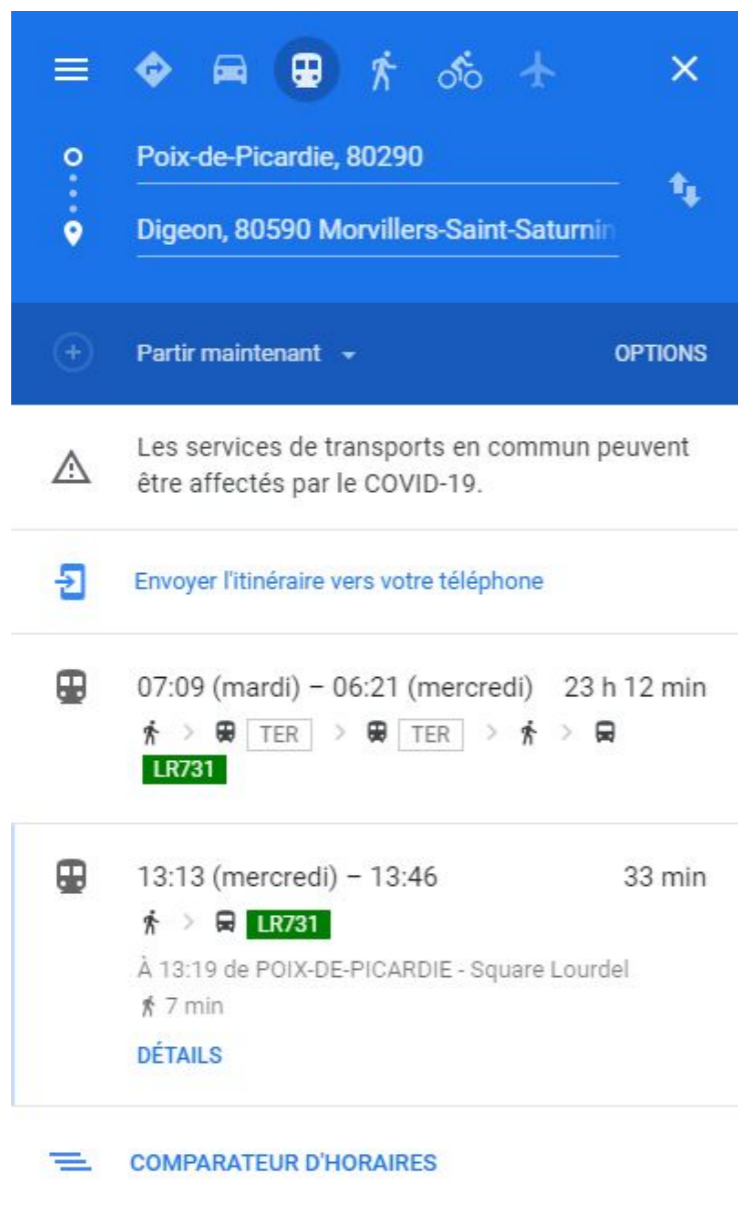
Objectif : Faciliter l'accès à la destination (sans voiture)  
Référencer les **horaires du Chemin de fer de la Baie de Somme**



# La mobilité via Google Transit

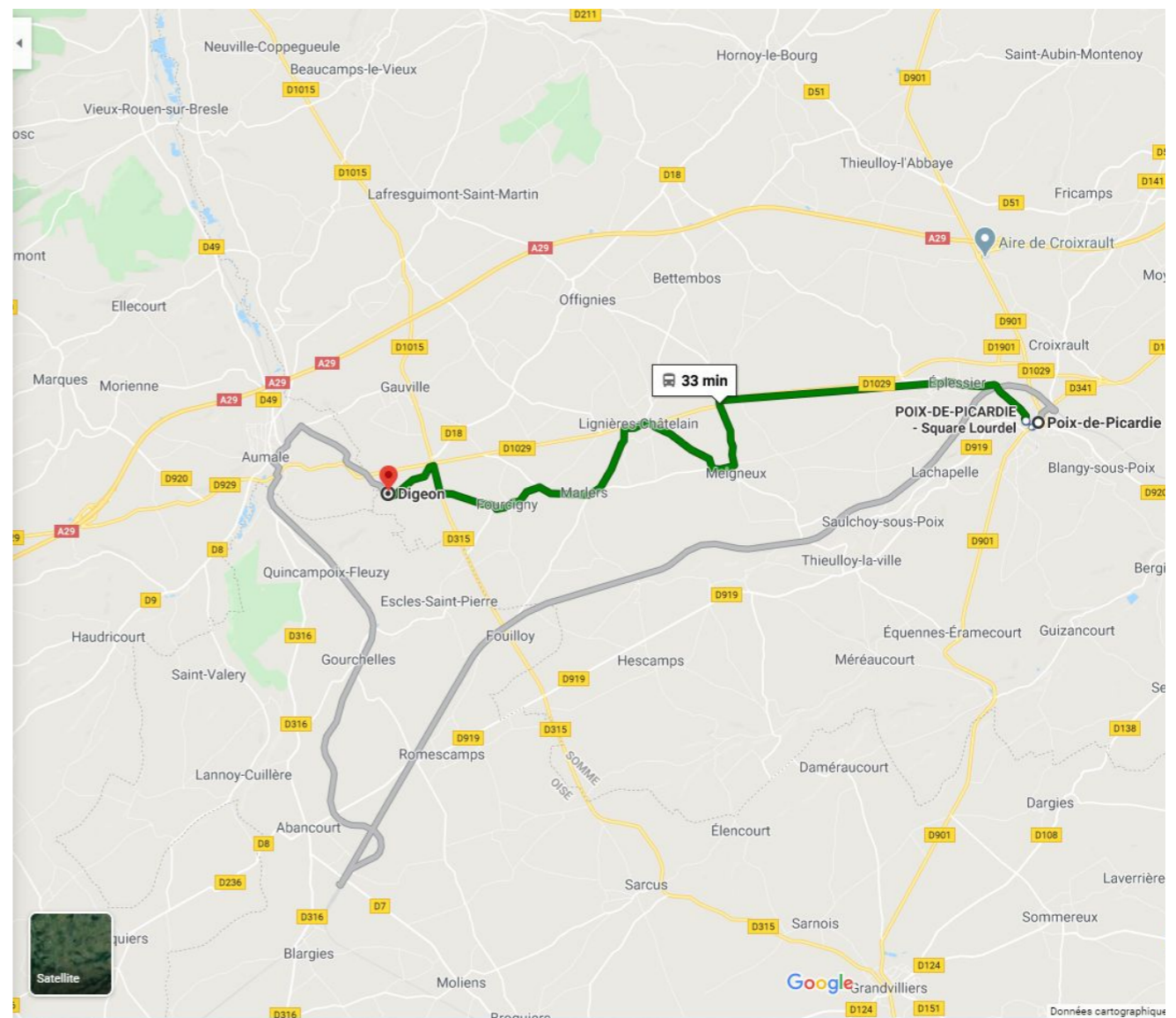
Objectif : Faciliter l'accès à la destination (sans voiture)

Référencer les horaires de bus Trans80 et positionner tous les arrêts de bus



The screenshot shows the Google Transit interface with the following details:

- Origin: Poix-de-Picardie, 80290
- Destination: Digeon, 80590 Morvillers-Saint-Saturnin
- Mode: Public transport (bus icon selected)
- Departure: Partir maintenant
- Warning: Les services de transports en commun peuvent être affectés par le COVID-19.
- Feature: Envoyer l'itinéraire vers votre téléphone
- Route 1: 07:09 (mardi) – 06:21 (mercredi) 23 h 12 min. Includes TER and LR731.
- Route 2: 13:13 (mercredi) – 13:46 33 min. Includes LR731. Arrival at POIX-DE-PICARDIE - Square Lourdel at 13:19, with a 7 min walk. A grey arrow points to this route.
- Link: DÉTAILS
- Bottom: COMPARATEUR D'HORAIRES





**Contact :**

**Projet : Virginie Noppe**  
**[v.noppe@somme-tourisme.com](mailto:v.noppe@somme-tourisme.com)**  
**06.28.77.26.81**