

Google Destination : Somme Bilan 2023





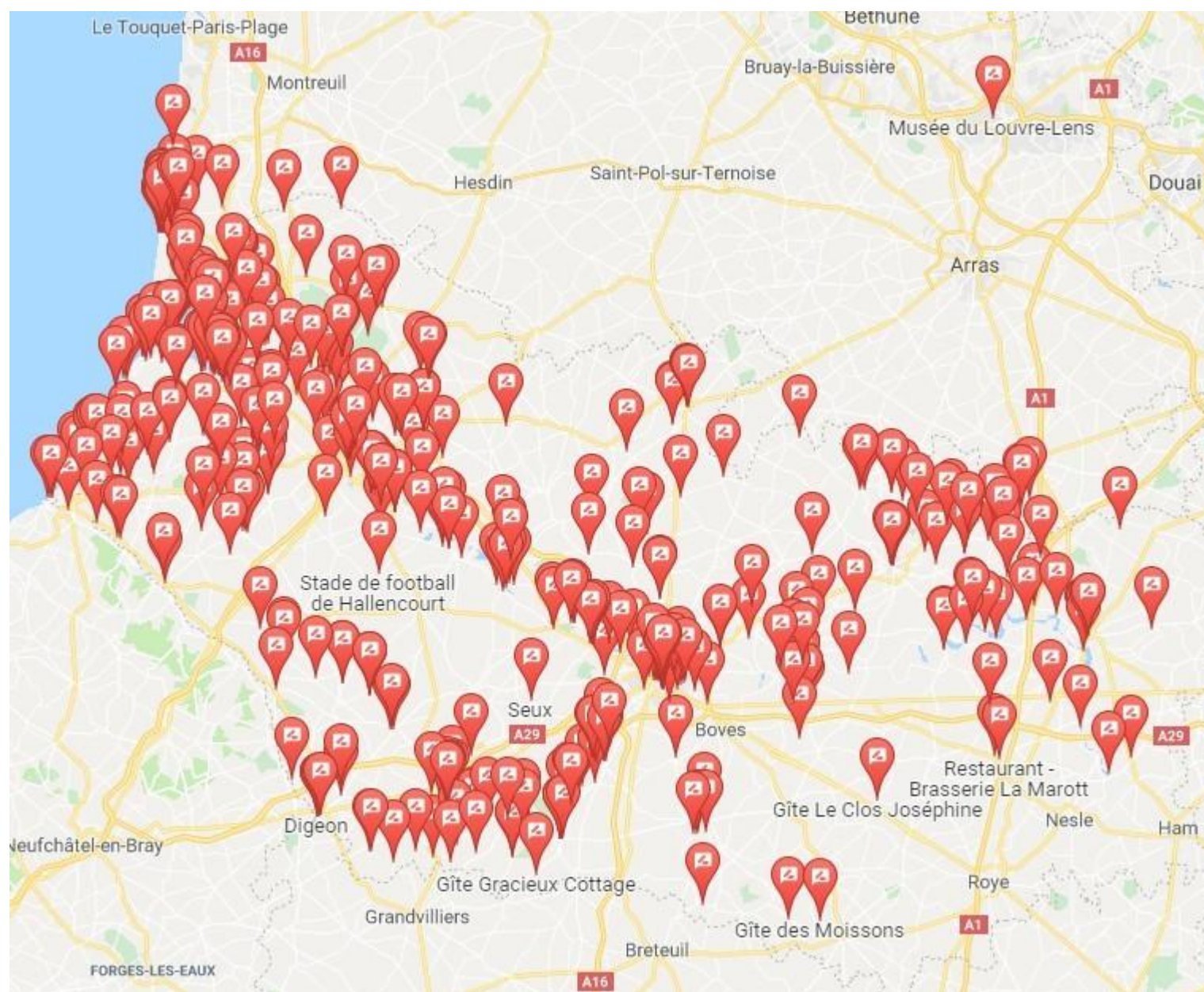
La contribution en 2023



La contribution en 2023



Les résultats



La contribution en 2023



+1.241 nouvelles photos 2D soit un total de 10.270 photos postées !

+ 34,6 km photos à 360° (448 km cumulés depuis 2016) !

+ 27.107.359 vues en 2023 de nos médias postés soit un total de **119.100.903** vues depuis 2016 !

Evolution de notre contribution dans Google Maps depuis 2016



La contribution



TOP nouvelles photos 2023 (en nombre de vues)

1. Camping paradis le Val de Trie (dog-friendly) : 51.562 vues (juin 2023)



La contribution



TOP nouvelles photos 2023 (en nombre de vues)

2. Randonnée les étangs de la Barette : 49.022 vues (avril 23)



La contribution



TOP nouvelles photos 2023 (en nombre de vues)

3. Hôtel-Restaurant le Cap Hornu : 47.465 vues (juin 2023)



La contribution




Local Guide : niveau 9 sur 10 (74.000 points)




Virginie de Somme Tourisme
Local Guide · Niveau 9



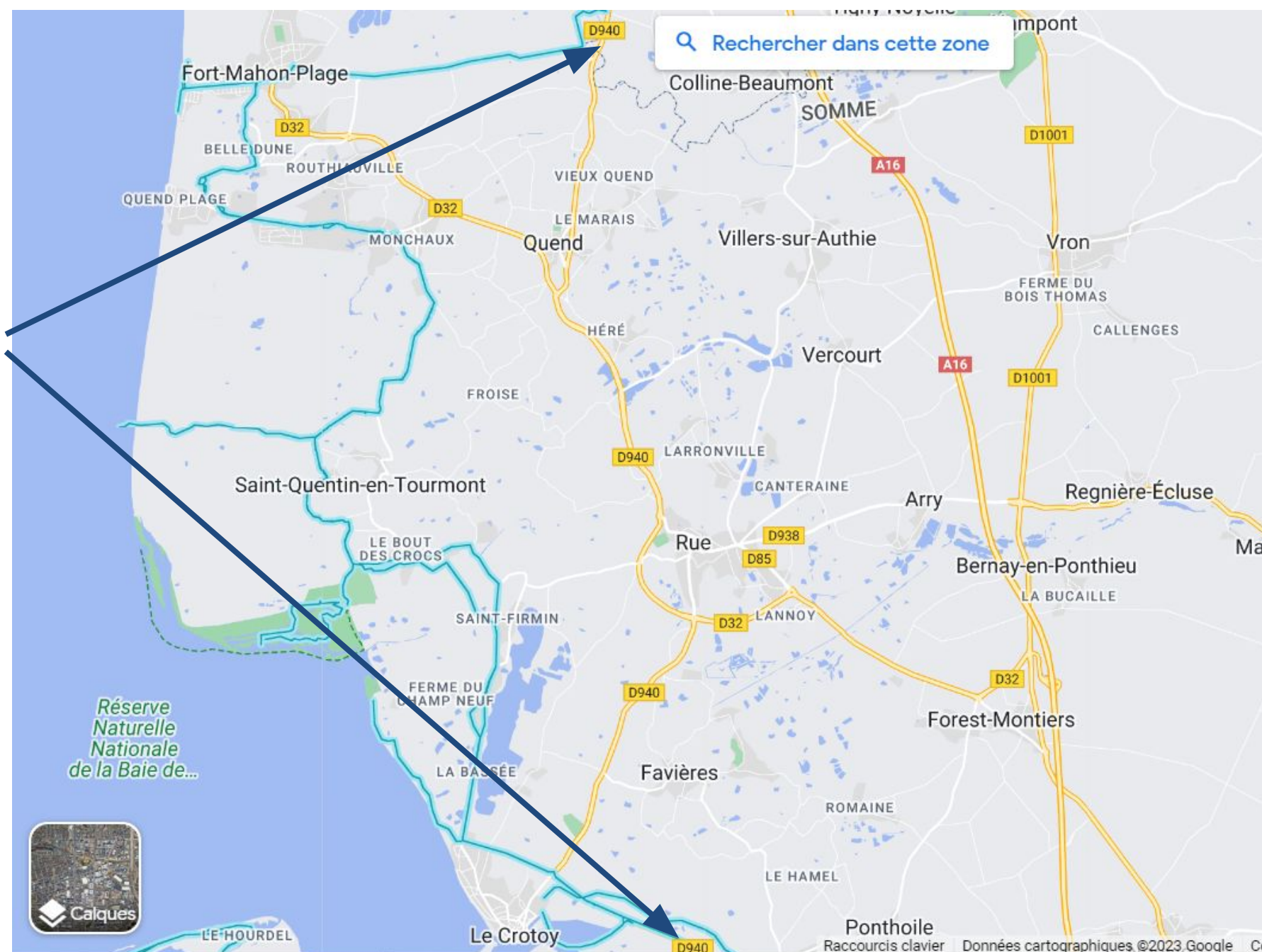


La Somme à 360° :
La Vélomaritime
entre la passerelle du Pont à
Cailloux et le Crotoy



La Somme à 360° réalisations en 2023

La Vélomaritime entre Hautebut et Le Tréport



La Somme à 360° réalisations en 2023

Exemple de photos 360 : la passerelle du Pont à Cailloux



La Somme à 360° réalisations en 2023

Exemple de photos 360 : l'Aquaclub



La Somme à 360° réalisations en 2023

Exemple de photos 360 : nouveaux aménagements Saint-Quentin-en-Tourmont



La Somme à 360° réalisations en 2023

Exemple de photos 360 : nouveaux aménagements Forest-Montiers



La Somme à 360° réalisations en 2023

Exemple de photos 360 : chemin de fer de la baie de Somme



Couverture à 360°



Vélo :

Véloroute Vallée de Somme de Ham à Saint-Valery-sur-Somme

Vélomaritime de Fort-Mahon au Tréport

Coulée verte

Traverse du Ponthieu

Voie verte du Vimeu à l'Airaines

Voie verte Verre et Mer

Pédestre :

Sentier du littoral du Crotoy à Mers-les-Bains

Sentier d'accès à la mer à Saint-Quentin en Tourmont

Parc du Marquenterre

Maison de la Baie

Festival International des Jardins à Amiens

Sur l'eau

Hortillonnages en canoë

Vieille Somme en canoë

Train

Chemin de Fer de la Baie de Somme

**448 km
cumulés !***

*depuis 2016





La mobilité



Aires de covoiturage en 2022

Ajout des 16 aires de covoiturage aménagées par le département de la Somme

Aires de covoiturage Somme
Par Virginie de Somme Tourisme · 16 lieux

SUIVRE

- Aire de covoiturage de Démuin
Ouvert actuellement
- Aire de covoiturage de Huchenneville
- Aire de covoiturage d'Essertaux
· Essertaux
- Aire de covoiturage de Longuemort
5,0 ★★★★★ (3)
· Tours-en-Vimeu
- Parking de la Voie Verte et aire de covoiturage

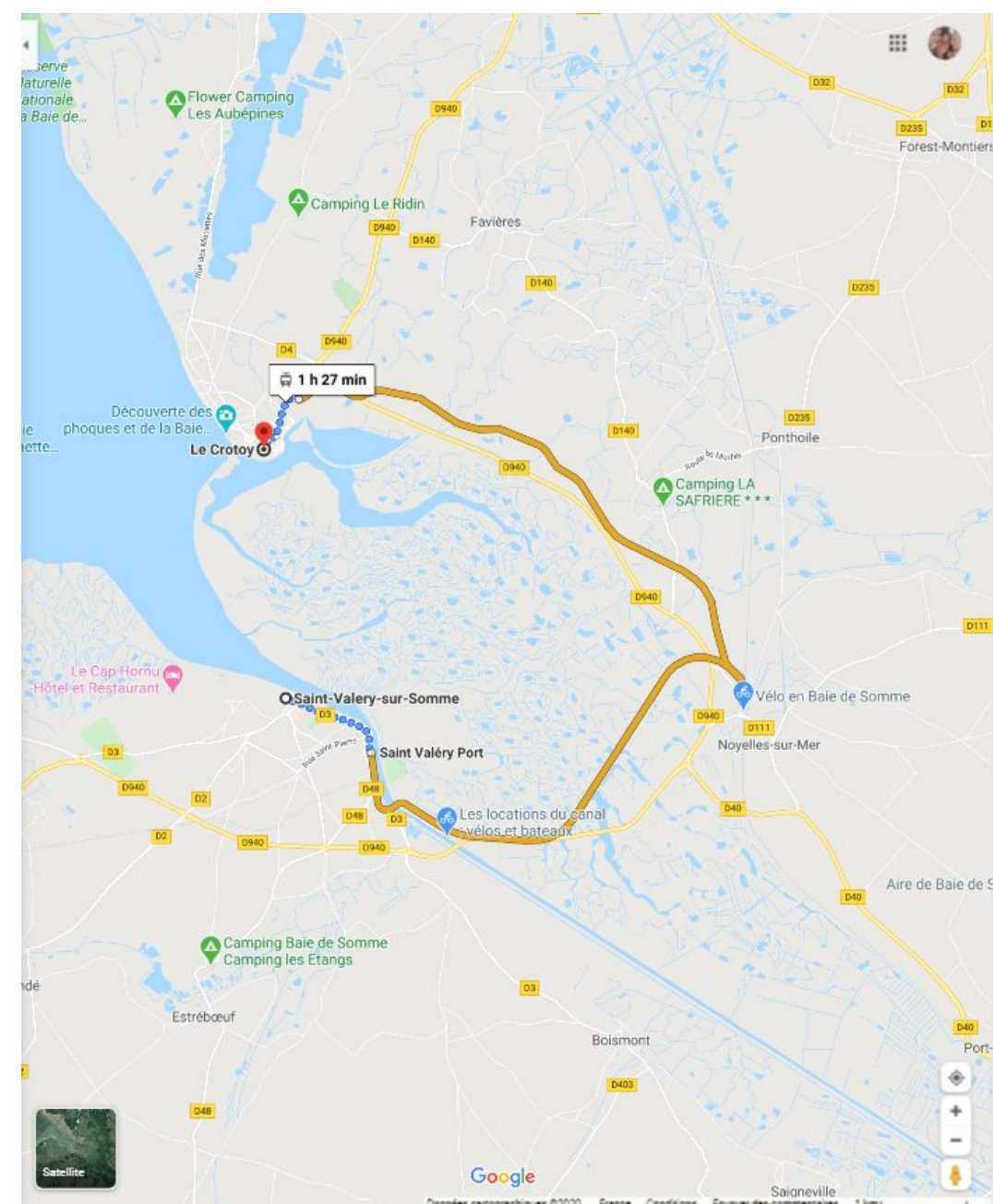
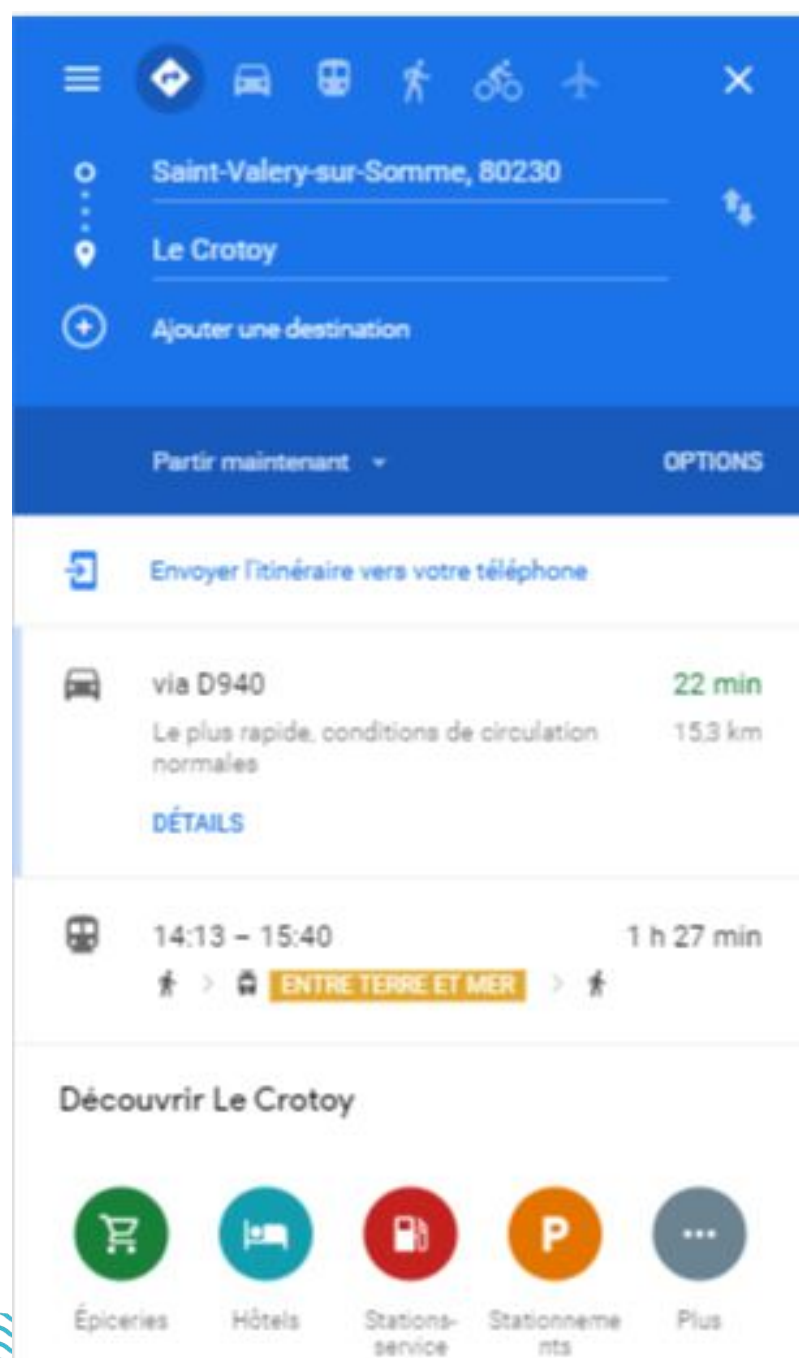
Aire de covoiturage d'Essertaux

Données cartographiques ©2023 Google France Conditions Confidentialité Envoyer des commentaires 10 km



La mobilité via Google Transit

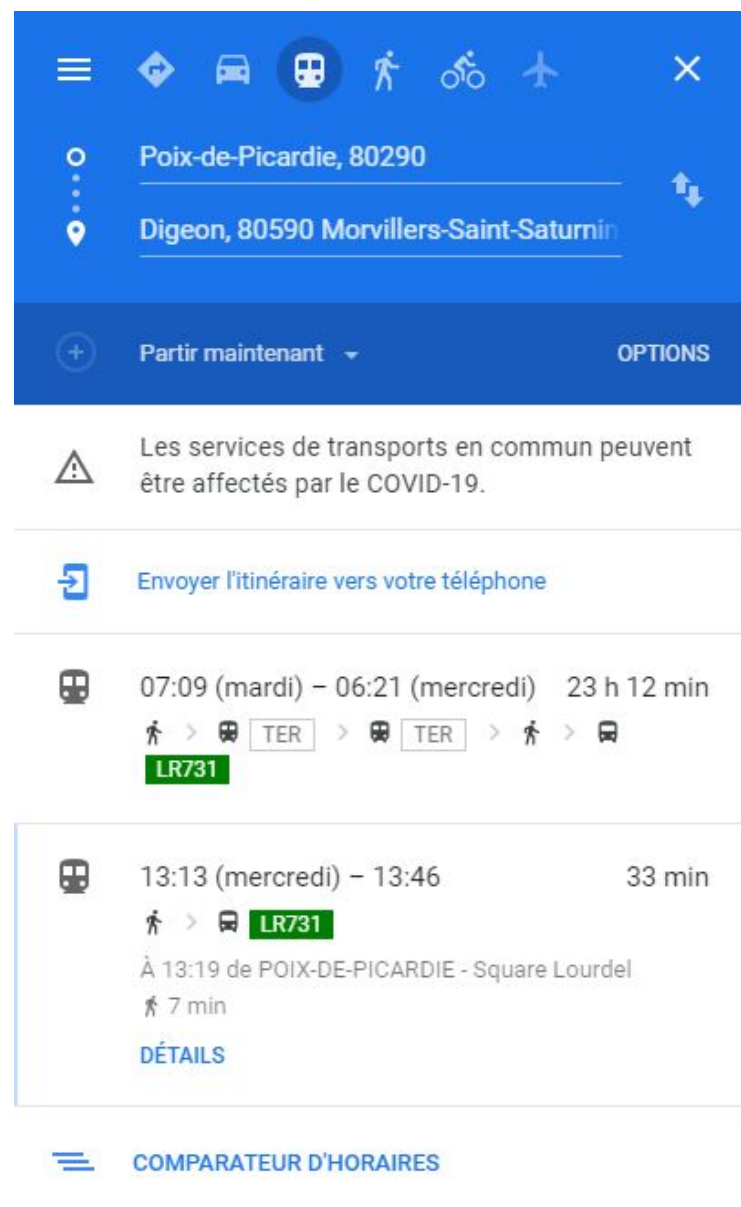
Objectif : Faciliter l'accès à la destination (sans voiture)
Référencer les **horaires du Chemin de fer de la Baie de Somme**



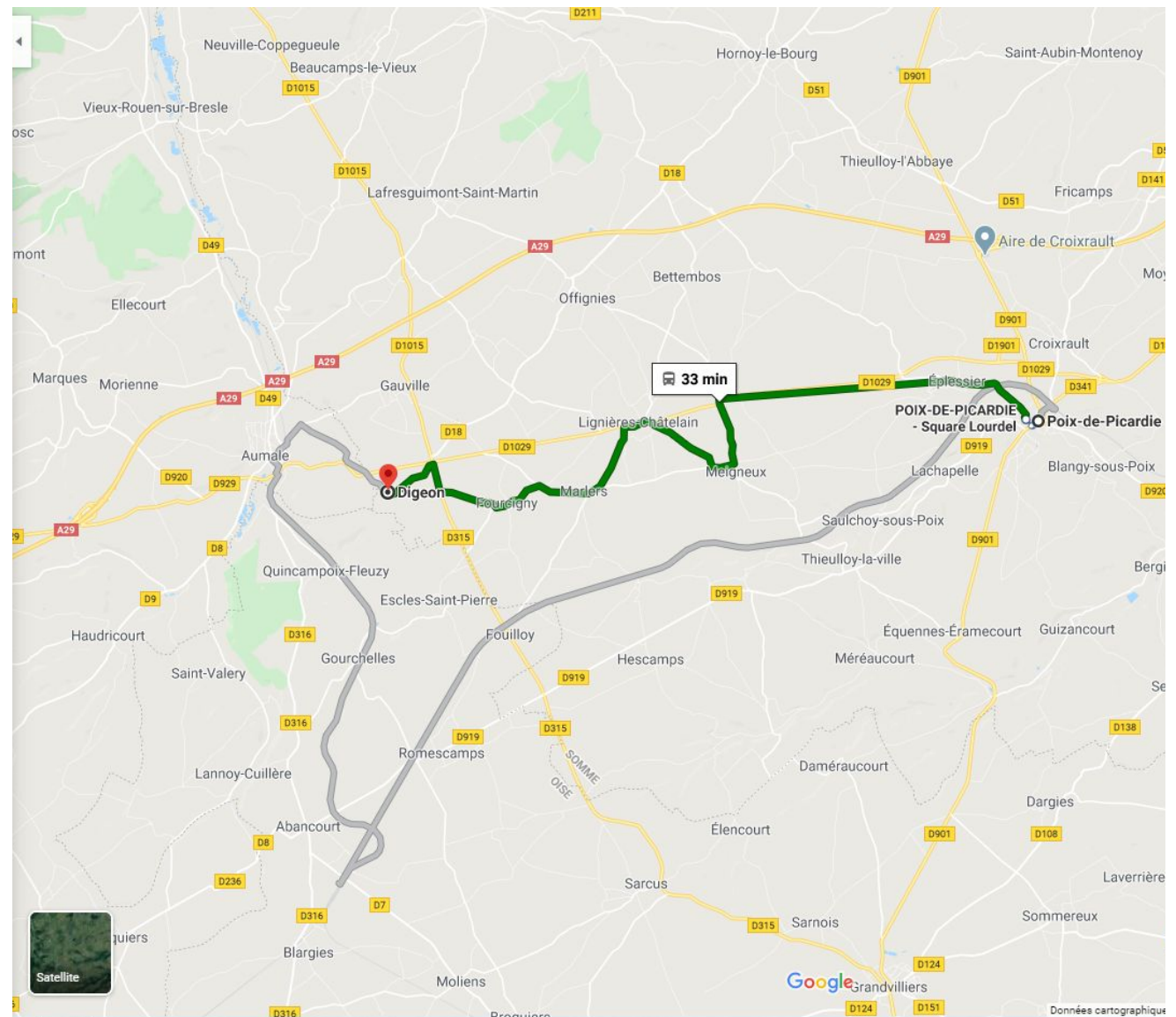
La mobilité via Google Transit

Objectif : Faciliter l'accès à la destination (sans voiture)

Référencer les horaires de bus Trans80 et positionner tous les arrêts de bus



The screenshot shows the Google Transit interface. At the top, there are navigation icons for different transport modes. The origin is set to "Poix-de-Picardie, 80290" and the destination is "Digeon, 80590 Morvillers-Saint-Saturnin". Below this, there is a warning about COVID-19 affecting public transport services. A button "Envoyer l'itinéraire vers votre téléphone" is visible. The main section displays a route starting at 07:09 (mardi) - 06:21 (mercredi) with a total duration of 23 h 12 min. A specific route is highlighted in green, starting at 13:13 (mercredi) - 13:46 with a duration of 33 min. This route involves walking to a bus stop, taking bus LR731, and then walking to the destination. A "DÉTAILS" link is provided for this route. At the bottom, there is a "COMPARATEUR D'HORAIRES" button.



Partenariat de destination depuis 2016



Pourquoi Google ?



1 milliard d'utilisateurs actifs par mois



Plus de 90 % du trafic des recherches en France provient de Google



Partenariat de destination depuis 2016

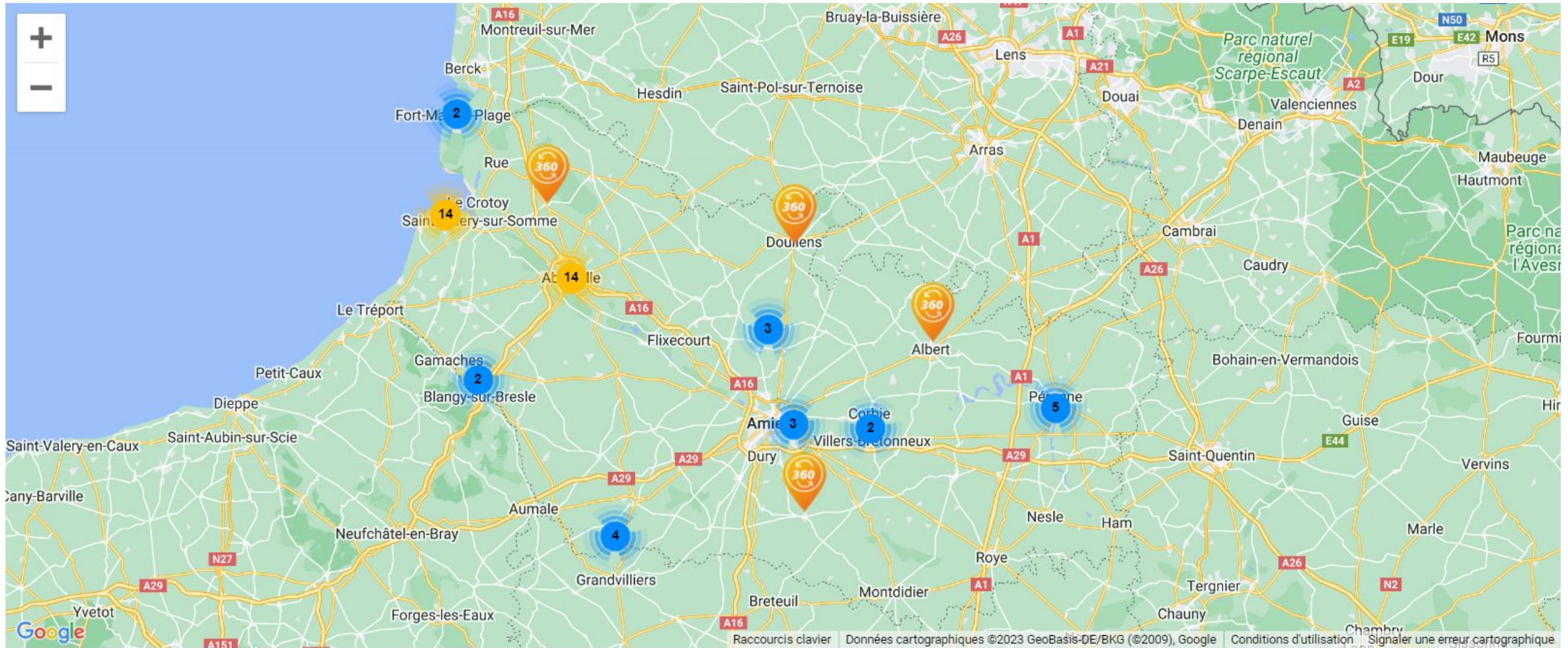


5 axes

- ★ **La production de contenus** et la vérification des données afin de référencer la destination dans Google Maps et orienter les visiteurs
- ★ **La veille** sur les évolutions de Google Business Profile et Google Maps
- ★ **L'accompagnement des professionnels et des territoires** à la compréhension de l'écosystème Google
- ★ **L'offre de service** auprès des professionnels du tourisme : couverture à 360° à vélo, à pied, sur l'eau
- ★ **Le développement de la mobilité** et des filières d'excellence (vélo, rando, tourisme de mémoire)



Exploitation des images 360 dans des visites virtuelles



Visites virtuelles

490714 Vue(s)



53 visites virtuelles dont 15 publiées en 2023 !

Randonnée le bout des Crocs autour du Mar...
Sentier d'accès à mer, Randonnée les Crocs autour du ...
Paysage et Nature
Autour du Marquenterre (parc ornithologique), une boucl...
#randonnée #mer #baiedesomme #gosomme #marquent...

Guyencourt-Saulcourt Village fleuri 4 Fleurs
Guyencourt-Saulcourt, France
Tourisme, Villes, Monuments et Musées
Niché au cœur des collines du Vermandois, Guyencourt-S...
#village #fleuri #somme #gosomme #guyencourt #saulco...

Gîte des 4 Fleurs à Guyencourt-Saulcourt
15 Rue du Quesnoy, 80240 Guyencourt-Saulcourt, France
Locations Saisonnières et Courte Durée
Un gîte de plein pied dans un petit village fleuri (4 fleurs a...
#gite #somme #guyencourt #saulcourt

Chemin de Fer de la Baie de Somme
Chemin de Fer de la Baie de Somme - Gare de Saint-Va...
Tourisme, Villes, Monuments et Musées
Un authentique train à vapeur qui relie Saint-Valery-sur-S...
#gare #chemindefer #baiedesomme #gosomme #somme ...

Camping le Port de Plaisance à Péronne
Camping du Port de Plaisance - Péronne (Somme - Pic...
Locations Saisonnières et Courte Durée
Un camping au bord du fleuve Somme au coeur de la Nat...
#camping #somme #péronne #gosomme #france

Picardia Games Park - Battlekart, bowling, k...
ZAC de la Mine d'Or, 3 Rue des Pionniers, 80290 Croixr...
Places de Loisirs
Notre complexe a l'ambition d'être un espace de loisirs in...
#picardia #croixrault #battlekart #escapegame #seminair...

Le Cap Hornu, Hôtel & Restaurant en Baie d...
1350 Chau. du Cap Hornu, 80230 Saint-Valery-sur-Som...
Locations Saisonnières et Courte Durée
Emplacement idéal avec vue sur la baie de Somme pour c...
#hotel #caphornu #baiedesomme #restaurant

La Vélomaritime - EuroVelo4
La Vélomaritime- Somme, Saint-Quentin-en-Tourmon...
Paysage et Nature
Sur près de 1500km, La Vélomaritime relie Reoscoff en Br...
#velomaritime #somme #baie



Visites virtuelles

👁️ 490714 Vue(s)



Nouveauté 2023 : image drone à 360° !



Visites virtuelles

👁️ 490714 Vue(s)



Nouveauté 2023 : image drone à 360° !





Contact :

Projet : Virginie Noppe
v.noppe@somme-tourisme.com
06.28.77.26.81